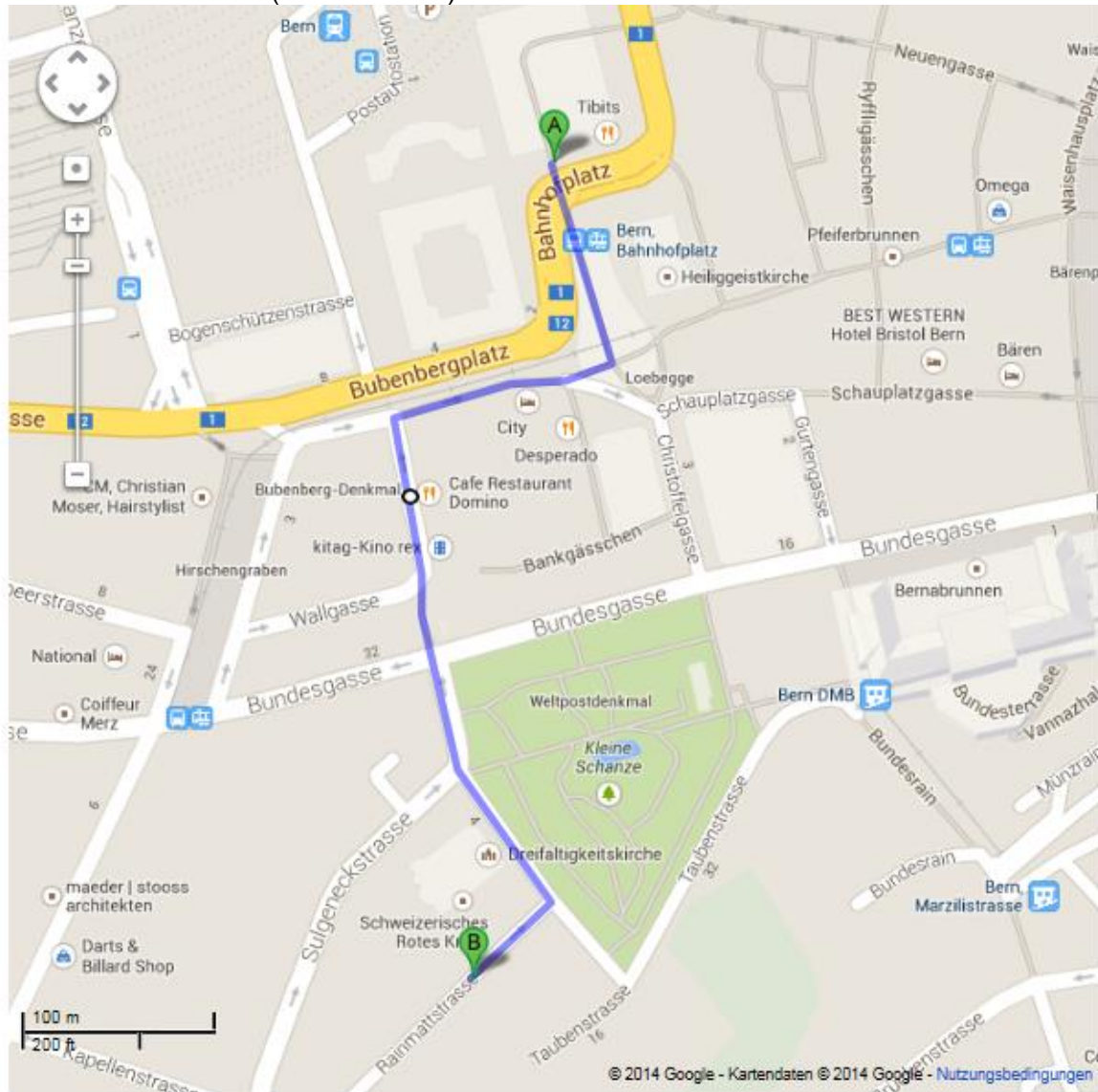




Lageplan und Anfahrtswege SRK Rainmattstrasse 10, 3011 Bern

Zu Fuss vom Bahnhof (ca. 7 Minuten):



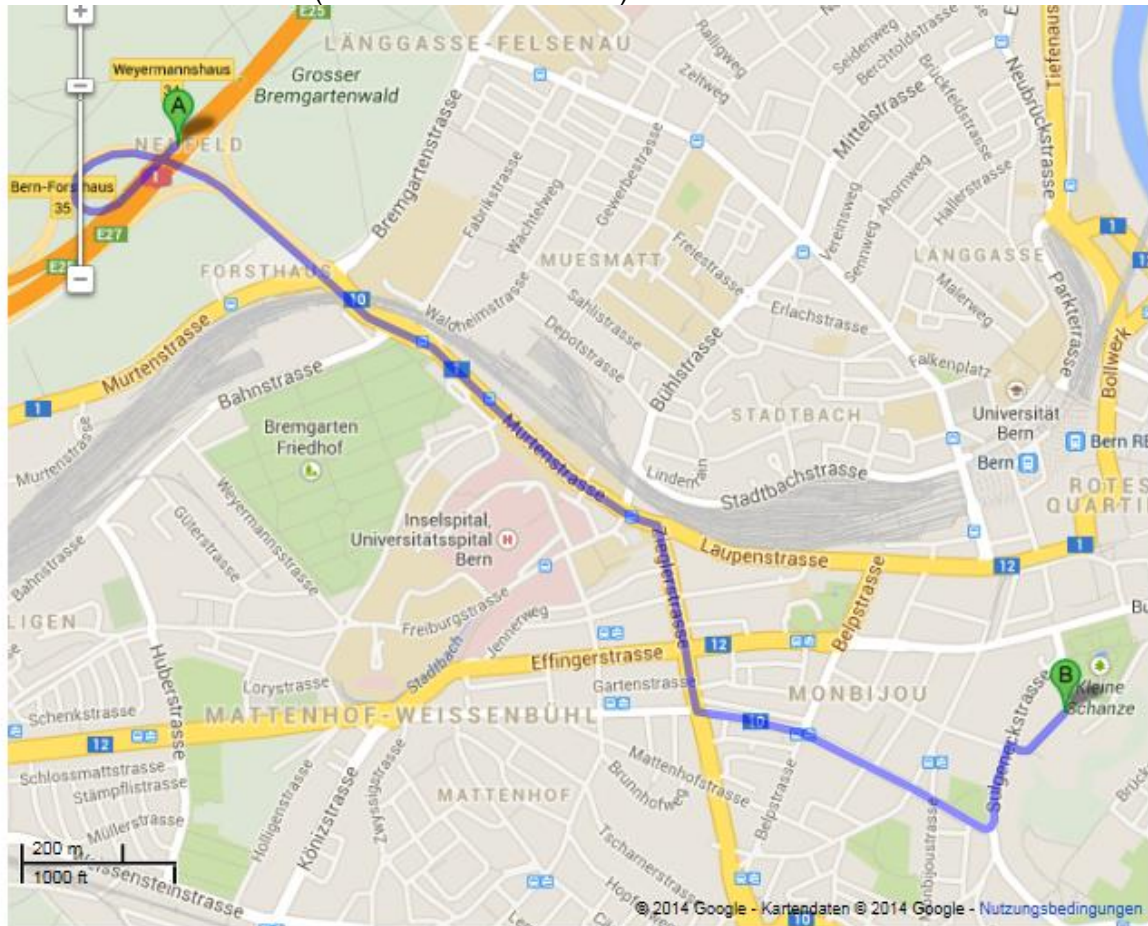
A Bahnhofplatz

1. Nach Süden Ca. 2 Minuten	110 m weiter gesamt 110 m
➤ 2. Rechts abbiegen auf Bubenbergrplatz Ca. 2 Minuten	120 m weiter gesamt 230 m
➤ 3. Links abbiegen auf Schwanengasse Ca. 2 Minuten	190 m weiter gesamt 400 m
➤ 4. Schwanengasse verläuft leicht nach links und wird zu Taubenstrasse Ca. 1 Minute	85 m weiter gesamt 500 m
➤ 5. Rechts abbiegen auf Rainmattstrasse Das Ziel befindet sich auf der rechten Seite.	59 m weiter gesamt 550 m
B Rainmattstrasse 10, 3011 Bern	



Lageplan und Anfahrtswege SRK Rainmattstrasse 10, 3011 Bern

Mit dem Auto von Zürich (3.1 km – ca. 6 Minuten):



Ausfahrt 35-Bern-Forsthaus

- | | | |
|----|--|-------------------------------|
| 1. | Auf E27 nach Südwesten Richtung Ausfahrten 35-Bern-Forsthaus starten | 160 m weiter
gesamt 160 m |
| ↗ | 2. Bei Ausfahrt 35-Bern-Forsthaus Richtung Zentrum fahren
Ca. 1 Minute | 750 m weiter
gesamt 900 m |
| 3. | Auf Murtenstrasse/Route 1/Route 10 fahren
Ca. 2 Minuten | 850 m weiter
gesamt 1.7 km |
| ↘ | 4. Rechts abbiegen auf Zieglerstrasse/Route 10 (Schilder nach Interlaken)
Ca. 55 Sekunden | 400 m weiter
gesamt 2.1 km |
| ↙ | 5. Links abbiegen auf Schwarztorstrasse/Route 10
Weiter auf Schwarztorstrasse
Ca. 1 Minute | 650 m weiter
gesamt 2.8 km |
| ↙ | 6. Links abbiegen auf Sulgeneckstrasse | 170 m weiter
gesamt 2.9 km |
| ↘ | 7. 1. Abzweigung rechts nehmen, um auf Rainmattstrasse zu wechseln
Das Ziel befindet sich auf der linken Seite. | 140 m weiter
gesamt 3.1 km |

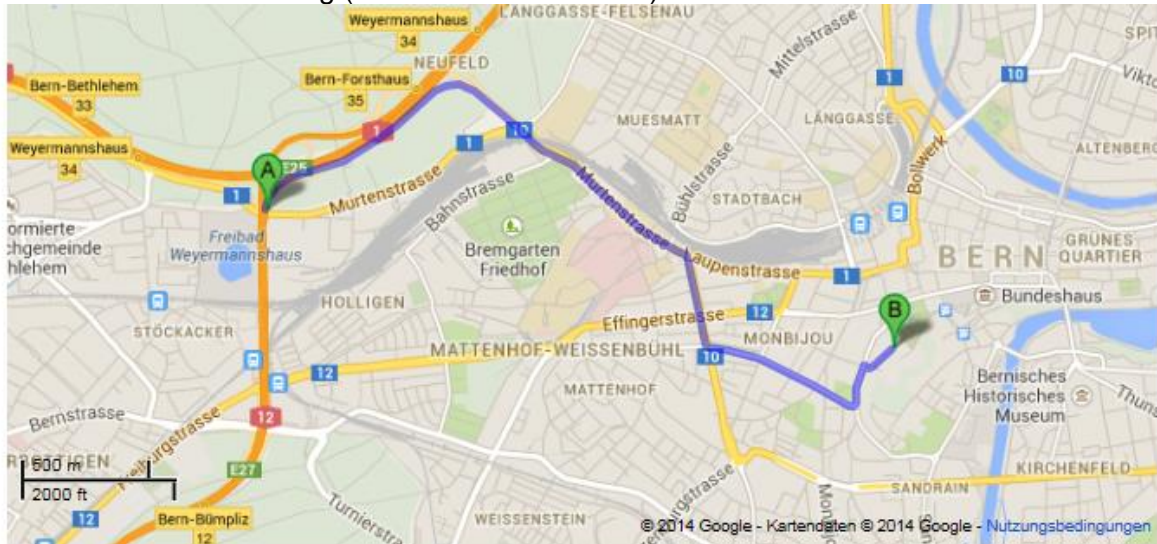


Rainmattstrasse 10, 3011 Bern



Lageplan und Anfahrtswege SRK Rainmattstrasse 10, 3011 Bern

Mit dem Auto von Freiburg (3.4 km – ca. 6 Minuten):



Ausfahrt 35-Bern-Forsthaus

1. Auf E27 nach Norden Richtung Ausfahrten 35-Bern-Forsthaus starten	200 m weiter gesamt 200 m
↗ 2. Bei Ausfahrt 35-Bern-Forsthaus Richtung Zentrum fahren Ca. 1 Minute	1.0 km weiter gesamt 1.2 km
3. Auf Murtenstrasse/Route 1/Route 10 fahren Ca. 2 Minuten	850 m weiter gesamt 2.1 km
↘ 4. Rechts abbiegen auf Zieglerstrasse/Route 10 (Schilder nach Interlaken) Ca. 55 Sekunden	400 m weiter gesamt 2.5 km
↙ 5. Links abbiegen auf Schwarztorstrasse/Route 10 Weiter auf Schwarztorstrasse Ca. 1 Minute	650 m weiter gesamt 3.1 km
↙ 6. Links abbiegen auf Sulgeneckstrasse	170 m weiter gesamt 3.3 km
↘ 7. 1. Abzweigung rechts nehmen, um auf Rainmattstrasse zu wechseln Das Ziel befindet sich auf der linken Seite.	140 m weiter gesamt 3.4 km
 Rainmattstrasse 10, 3011 Bern	